Getekend door: F.Polders	Gekalkeerd door:	Nagezien door de w.n. Hoofdtekenaar (R.Arnould)
Polders		Arnould

WEGENFONDS

Opgemaakt door de ondergetekende
Ingenieur
Antwerpen, de 3 - 11 - 1967
(J.Buelens)
Buelens

NrC/6473

Gezien en voorgesteld door de onder-getekende Hoofdingenieur-Directeur
van Bruggen en Wegen
Antwerpen, de 3 - 11 - 1967
(R. Rasschaert)

Aangebrachte wijzigingen

Oppervlakte	Prijs
12,80m × 0,62m : 7,94 m²	

Mij bekend om gevoegd te worden bij
Koninklijk Besluit van
In naam van de Minister van Openbare Werken
De Administrateur-Generaal van het Fonds

RIJKSWEG Nr 1 - BRUSSEL - BREDA (N)

VAK: MERKSEM-BRASSCHAAT

BETREFT: PLAN DER INNEMINGEN TE DOEN OP HET GRONDGEBIED DER GEMEENTE BRASSCHAAT

Schaal: 0,05 m.p.m.

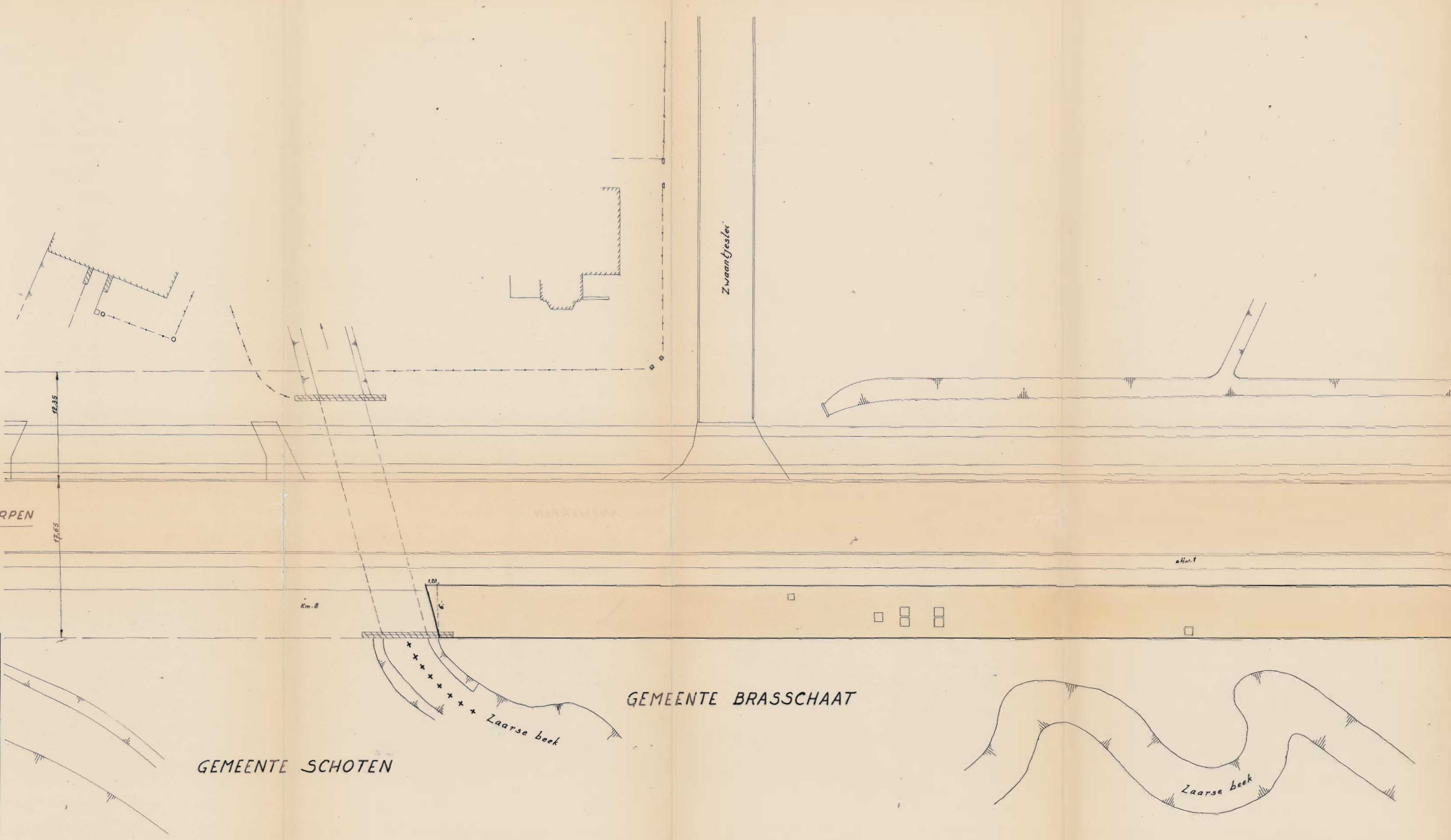
ANTWERPEN
Zwaantjeslei
12,35
17,65
Km. 8
1,20
6.
Hw. 1
Laarse beek
GEMEENTE BRASSCHAAT
GEMEENTE SCHOTEN
Laarse beek

LIGGINGSPLAN

Schaal: 1/20.000

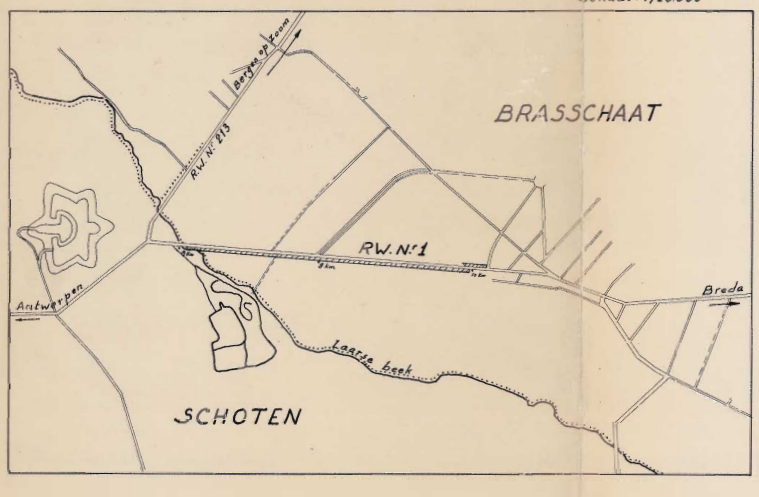
Bergen op Zoom
R.W. Nr 213
BRASSCHAAT
R.W. Nr 1
8 km
9 km
10 km
Antwerpen
Breda
Laarse beek
SCHOTEN

TYPE DWARSPROFIEL

Schaal: 0,01 m.p.m.

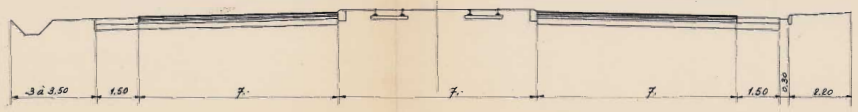
3 à 3,50
1,50
7.
7.
7.
1,50
0,30
2,20

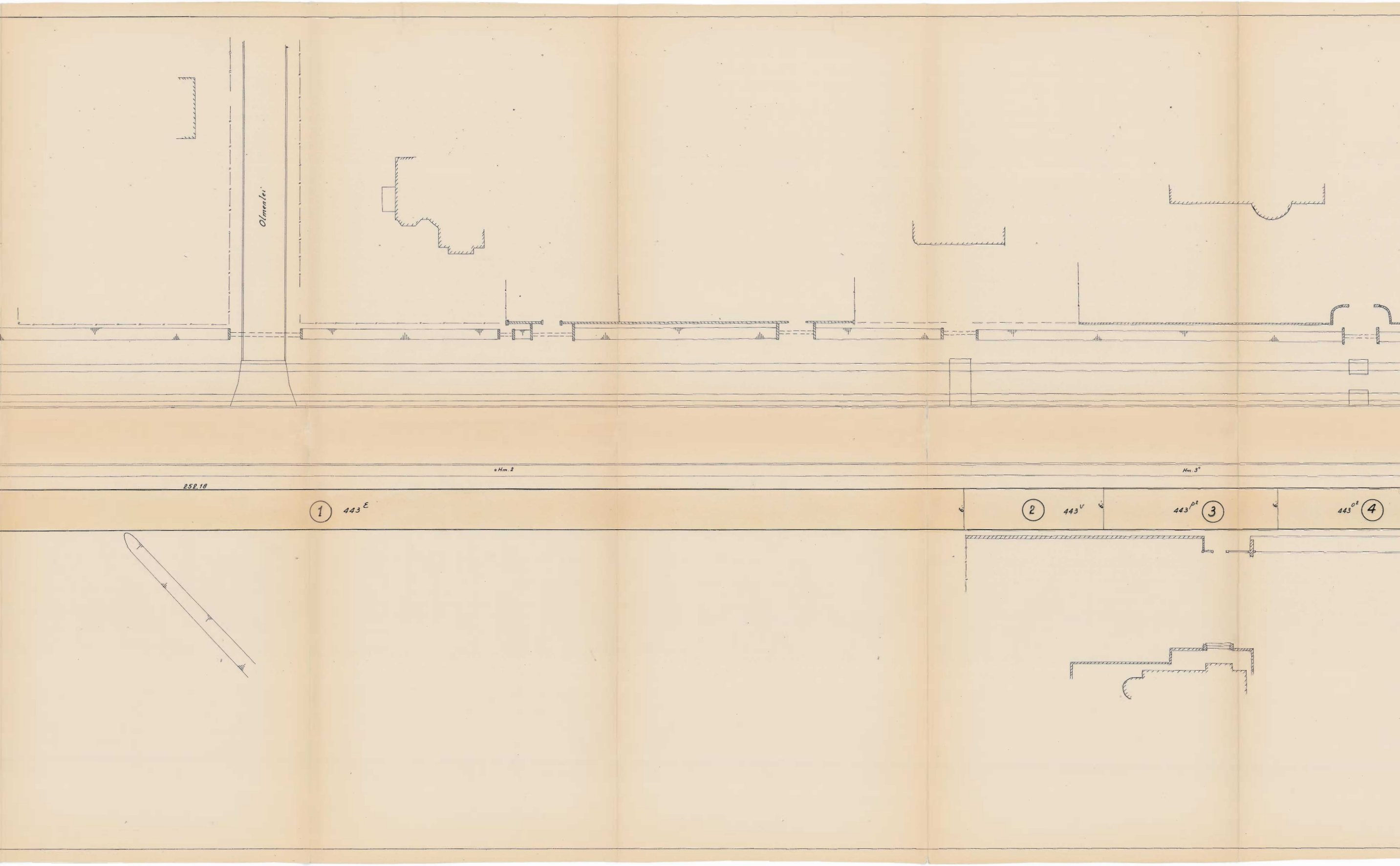
Olmenlei
252,18
Hm. 2
Hm. 3°
① 443^E
6.
② 443^V
6.
443^P2 ③
6.
443^O2 ④

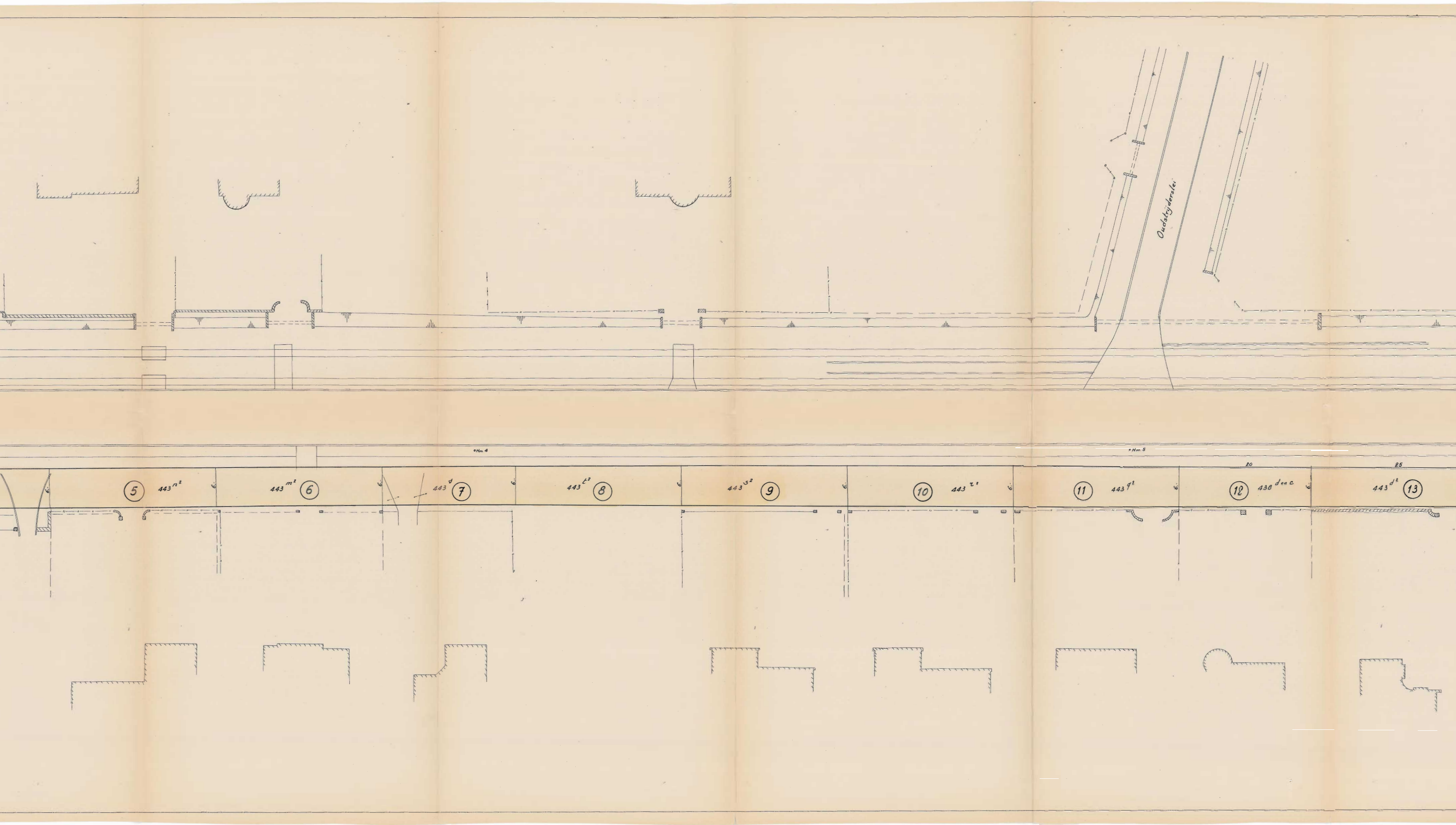
Oudstrijderslei
Hm. 4
Hm. 5
20
25
5
443 n²
6
443 m²
7
443 s
8
443 t²
9
443 s²
10
443 r¹
11
443 q²
12
438 d en c
13
443 d²
6.

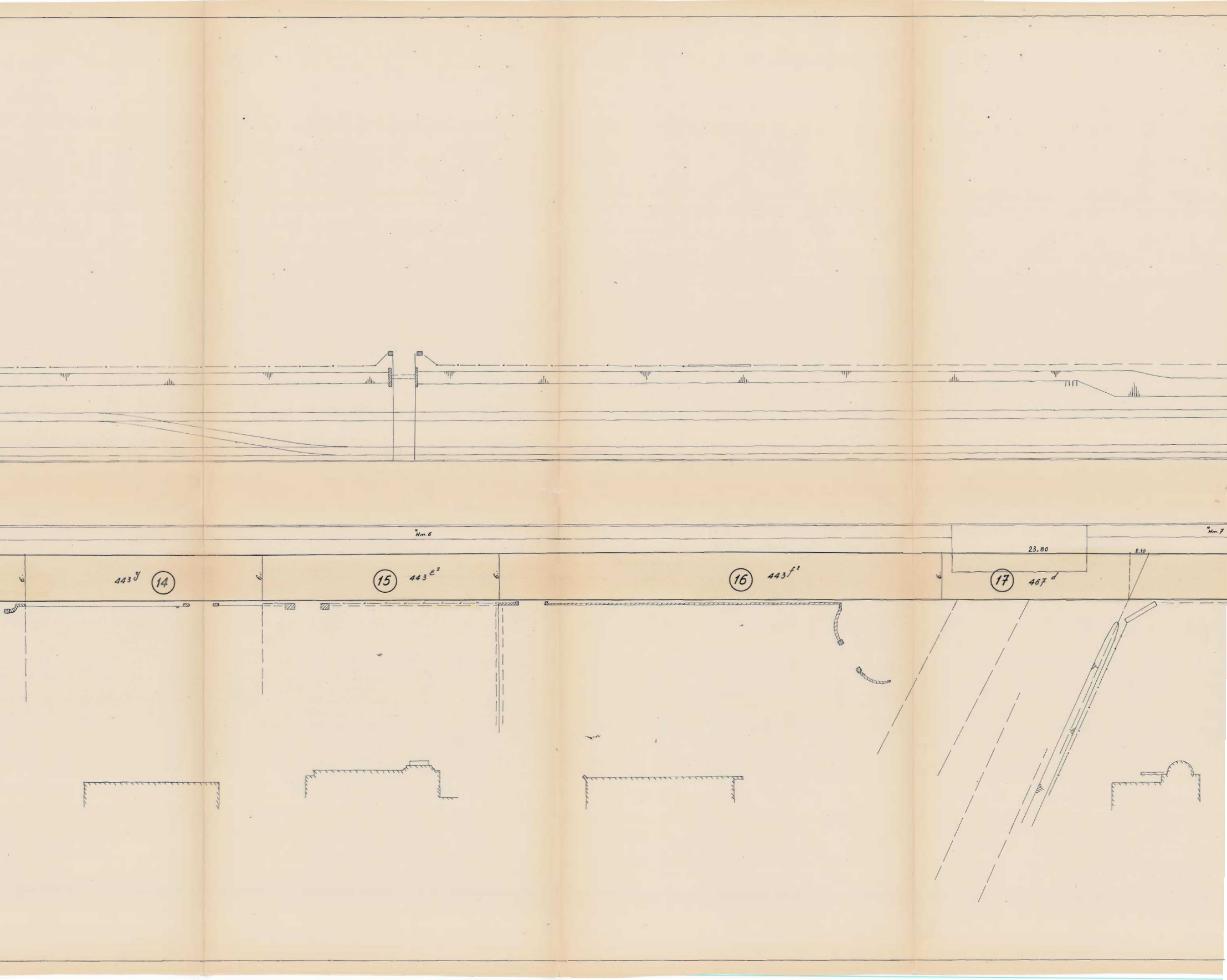
6.
443y
⑭
6.
⑮
443e²
6.
⑯
443f²
6.
⑰
467d
Hm.6
Hm.7
23,80
2,10

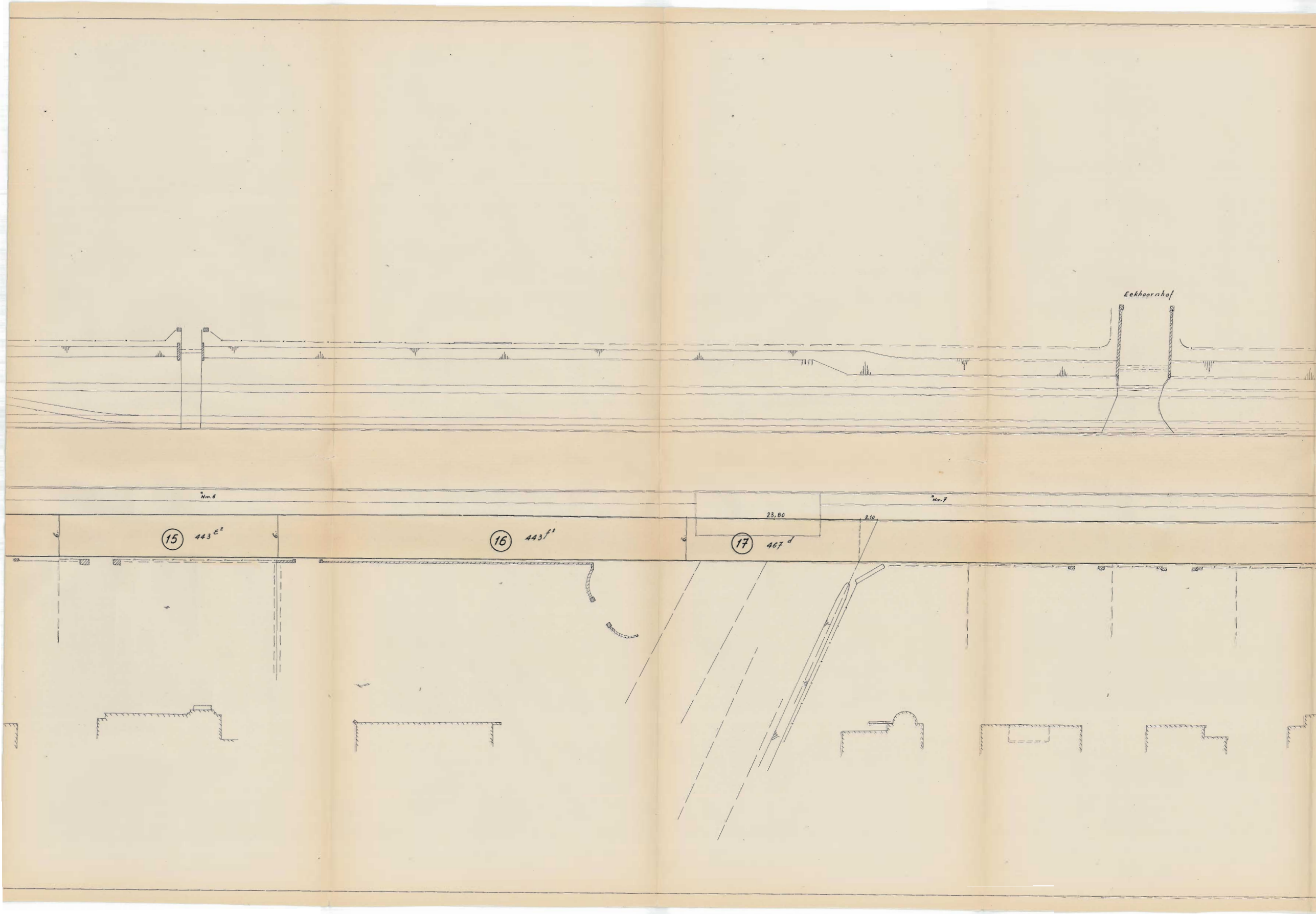
Eekhoornhof
Hm. 6
Hm. 7
23,80
2.10
6.
15
443 e²
6.
16
443 f²
6.
17
467 d

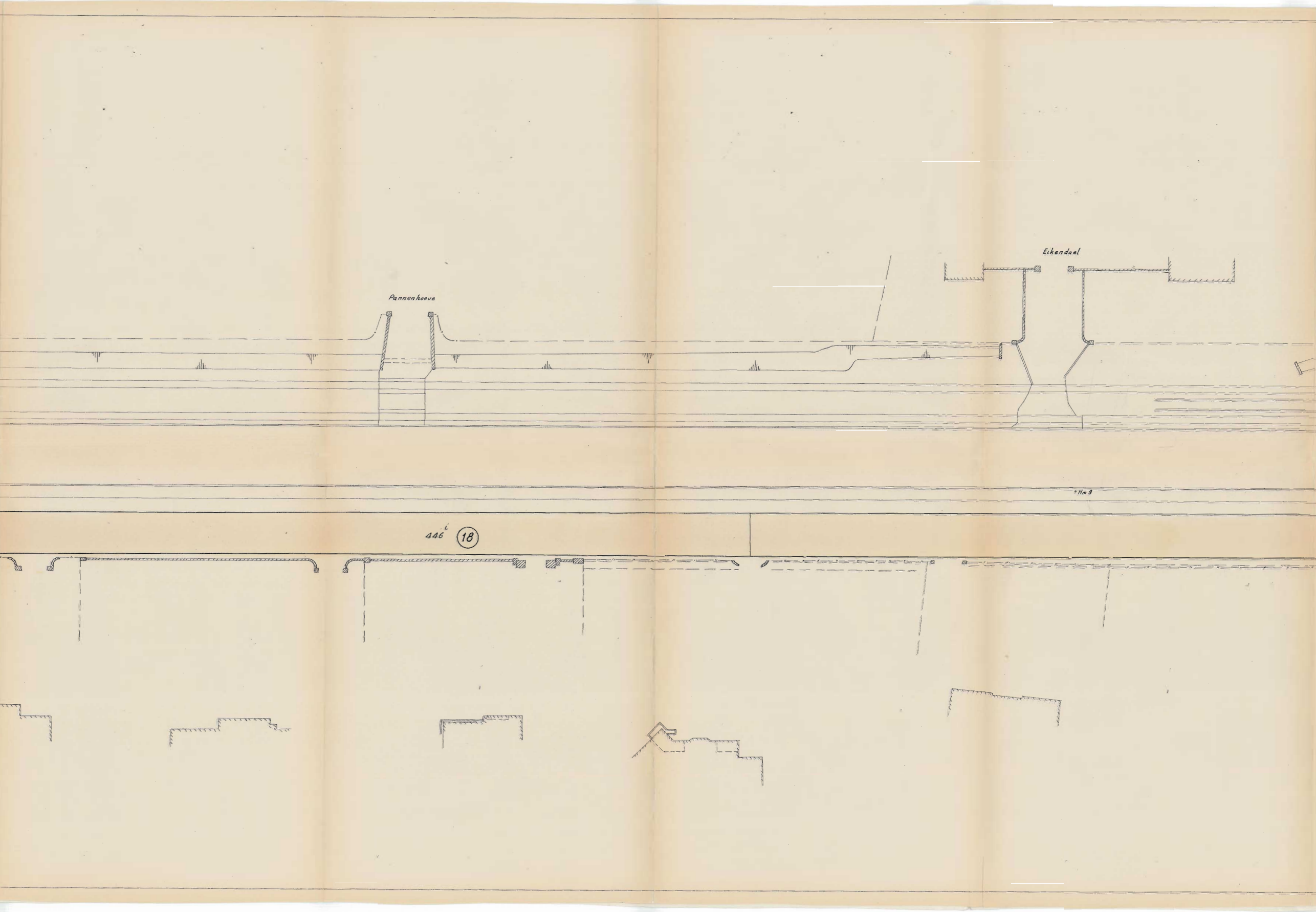
Pannenhoeve
Eikendael
Hm 9
446ⁱ
⑱

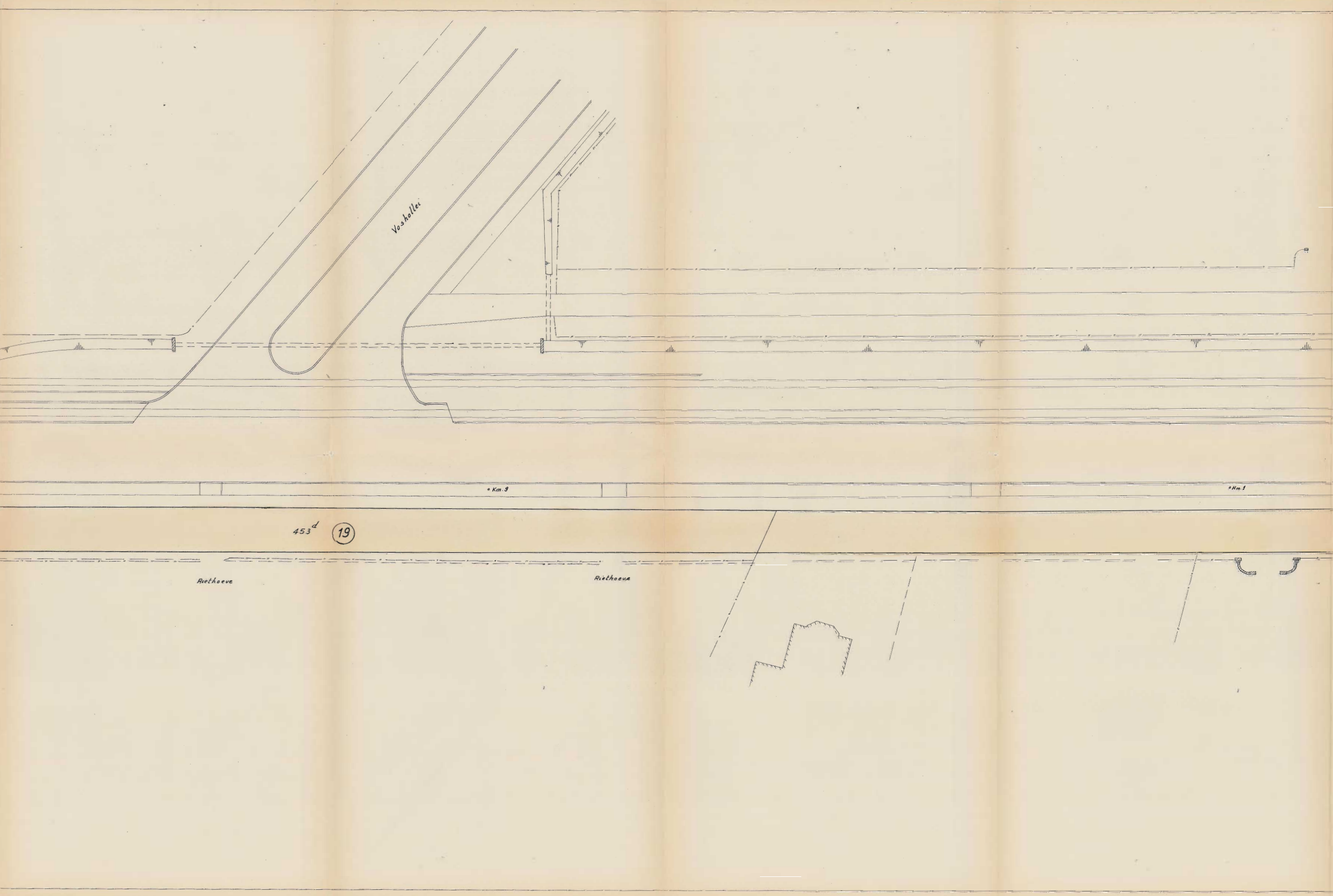
Vosholei
Km. 9
Hm. 1
453^d
⑲
Riethoeve
Riethoeve


Hm 2
Hm 3
20
454 L
20
6


Hm.1
Hm.2
⑳
454^L

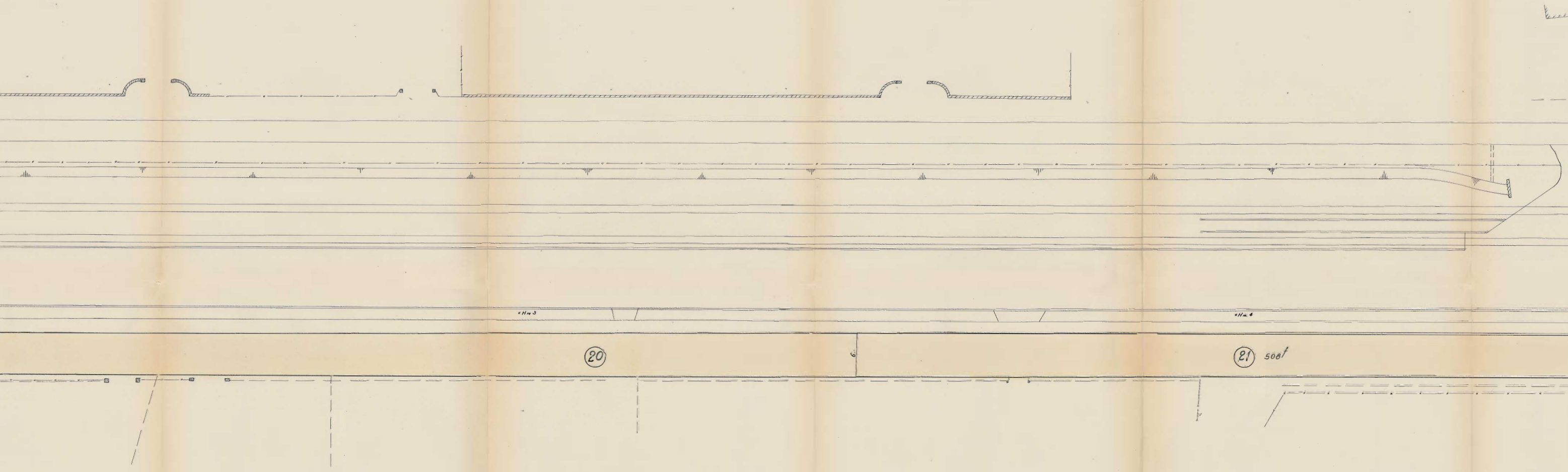
Hm 3
Hm. 4


Hm 5
Hm 6
61.-
1.85
14.35
8.25
27.75
25.-
6.-
6.-
6.-
6.-
22
497ⁱ
507ˣ
23
24
507ᵒ
25
507ᑫ
← Melkerij Peerdsbos



508k
26
6.
27
508p
6.
Hm 7
28
508q
6.
29
508o
6.
Hm 8
495L
30
13.10
2.80
6.
Peerdsbos dreef


De Wandeleerlei
Hm 7
Hm 8
13.10
2.20
29.80
27
508^p
6.
28
508^q
6.
29
508°
6.
495^L
30
6.
31
525^g
6.
Peerdsbos dreef

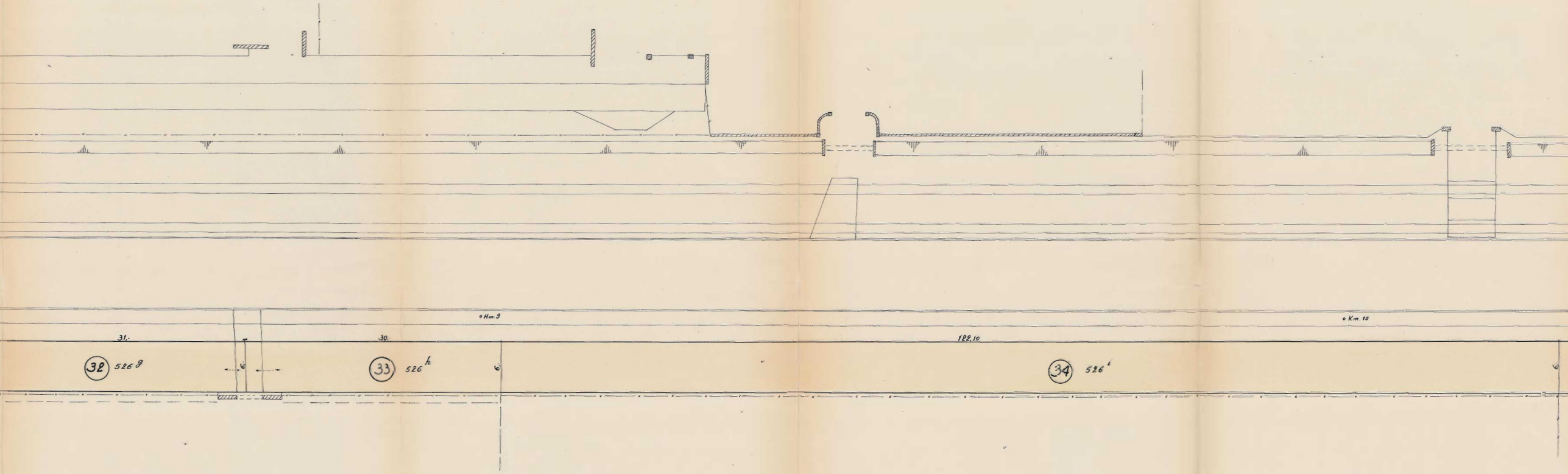

Hm. 9
Km. 10
31.-
30.
122,10
㉜ 526 g
6.
㉝ 526 h
6.
㉞ 526 i
6.

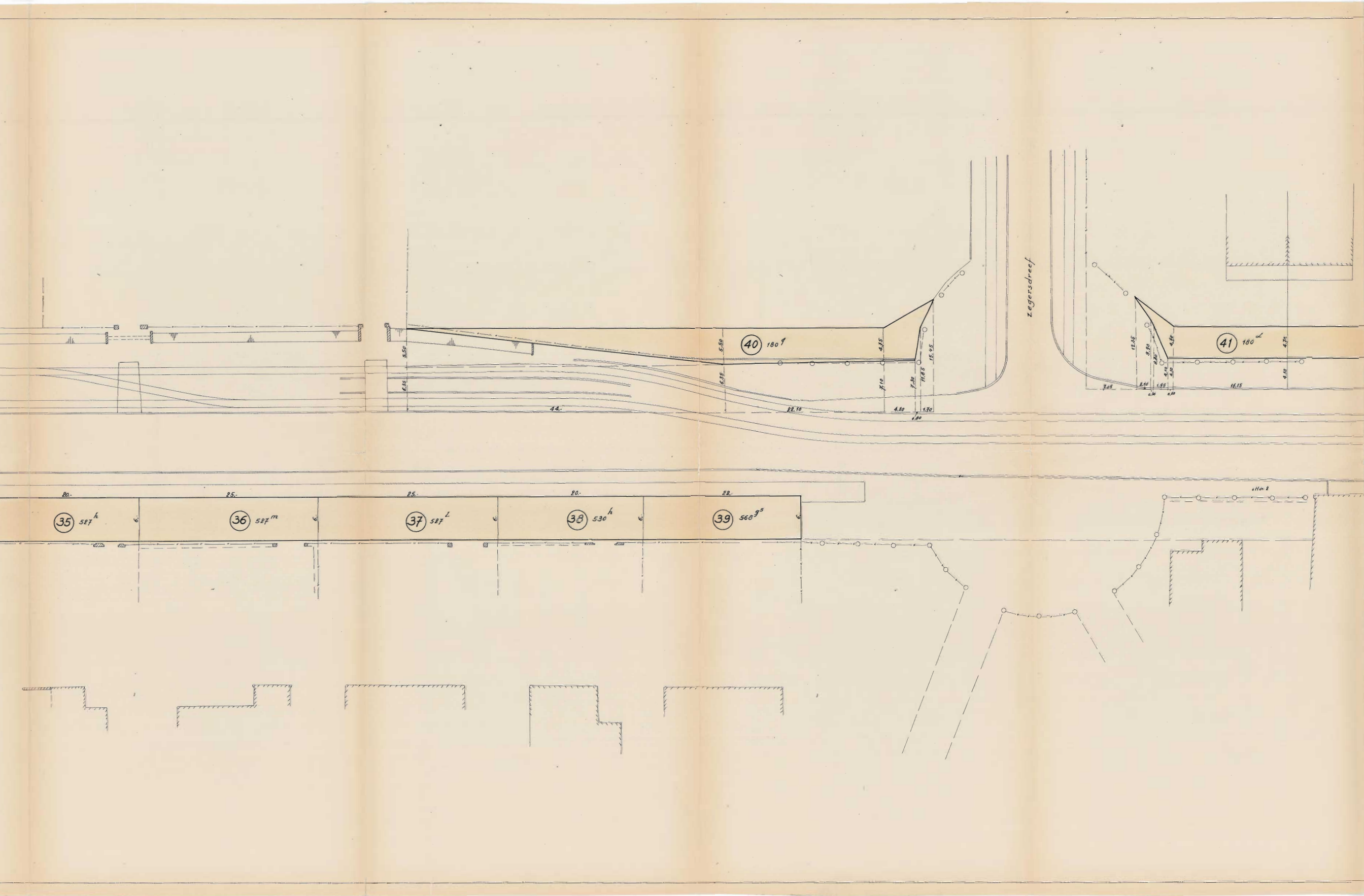
Zegersdreef
40 180 q
41 180 d
35 527 h
36 527 m
37 527 l
38 530 h
39 568 g5
20.-
25.-
25.-
20.-
22.
6.
5.50
6.35
44.-
22.10
4.35
7.10
4.20
7.30
11.85
15.45
1.70
0.80
12.35
9.90
8.80
4.10
4.10
4.70
4.70
4.10
7.05
2.10
0.36
1.95
0.50
16.15
o Hm. 2

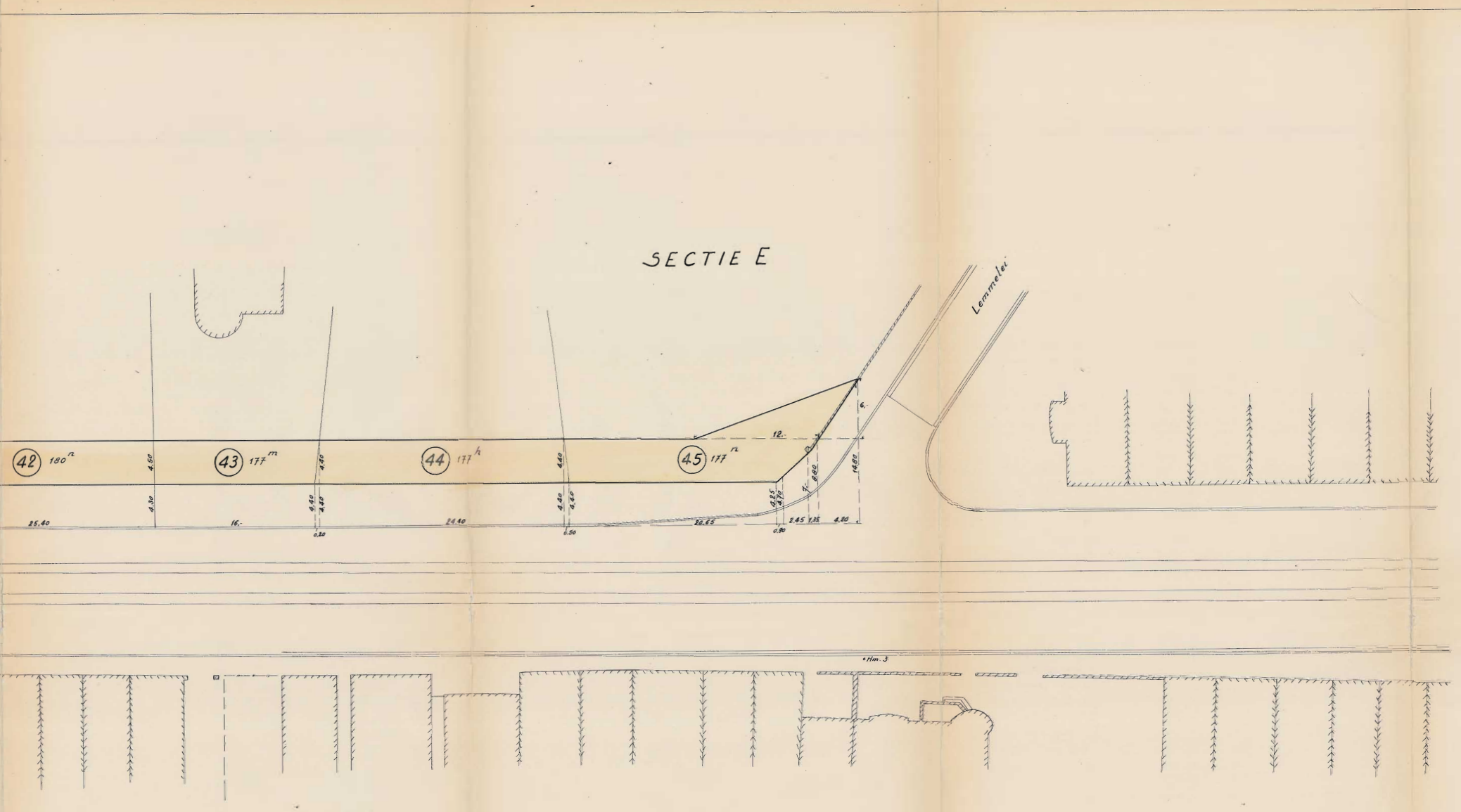
SECTIE E
Lemmelei
42 180^n
43 177^m
44 177^h
45 177^n
12.
6.
25.40
16.
24.40
20.65
2.45
1.35
4.80
14.80
8.80
4.50
4.30
4.40
2.80
0.30
0.50
0.90

N° van het plan	Kadaster			Wijken	Naam en voornamen der eigenaars	Woonplaats	Aard van het perceel		Totale grootte			Kadastr. inkomen	Aan te kopen oppvl.			Opmerkingen
	Sie	Nr	Art						H.	A.	C.		H.	A.	C.	
1	I	443^{E}	5128		Antwerpen de C.O.O.				19	35	-			15	17	
2	E	443^{v}	5070		Stad Antwerpen					1	20			1	20	Volledig ingenomen
3	"	443^{p^2}	4927		Bleyenberg - Van Immerseel	Brasschaat				1	50			1	50	" "
4	"	443^{o^2}	4927		" "	"				1	50			1	50	" "
5	"	443^{n^2}	6112		Demilie - Begaux, André	"				1	50			1	50	" "
6	"	443^{m^2}	6133		Stijnen - Willemsem, Renardus	"				1	50			1	50	" "
7	"	443^{s}	6351		Zonneau - Lathou, Victor	"				1	20			1	20	" "
8	"	443^{t^2}	6106		Boeykens - Van Lindau, Lodewijk	Ekeren				1	50			1	50	" "
9	"	443^{s^2}	6164		Schuerwegh - Baeyens, Maurice	Brasschaat				1	50			1	50	" "
10	"	443^{t^2}	6210		Robert Janssens	"				1	50			1	50	" "
11	"	443^{q^2}	6146		Lawa - Borghs, Achilles	"				1	50			1	50	" "
12	"	438^{d+c}	4786		Arijs (1/4 NE) - Snaecken, Leon (1/4 NE)	"				20	-			1	20	
13	"	443^{d^2}	4716		Vandenbergh - Maldog, André	"				23	45			1	50	
14	"	443^{y}	6517		Boost - Mellen, Maurice	"				1	80			1	80	Volledig ingenomen
15	"	443^{E^2}	5584		Van Kerckhove - Leyts, Paul en kind.	Antwerpen				1	80			1	80	" "
16	"	443^{f^2}	6189		Van der Cruyssen - Boey, Gerard	Brasschaat				3	31			3	31	" "
17	I	467^{d}	5128		Antwerpen C.O.O.					1	50			1	49	Volgens meting
18	E	446^{i}	3800		Compagnie Immobilière du Nord d'Anvers	Brussel				9	70			9	70	Volledig ingenomen
19	"	453^{d}	3800		" " " "	"				9	95			9	95	" "
20	"	454^{L}	3800		" " " "	"				20	80			20	80	" "
21	"	508^{f}	5070		Stad Antwerpen					5	90			5	90	" "
22	"	497^{i}	5070		" "					44	40			3	72	
23	"	507^{x}	5128		Antwerpen de C.O.O.					16	20				98	
24	"	507°	7812		Ouziel - Saporta	Antwerpen				52	71			1	73	
25	"	507^{q}	6617		Ulens - Schuram, Jean	Brasschaat	tuin			24	55			1	50	
26	"	508^{k}	5070		Antwerpen stad					2	10			2	10	Volledig ingenomen
27	"	508^{p}	5471		Van den Bulck, Js.	Brasschaat				1	29			1	29	" "
28	"	508^{q}	5468		Veukeler - Lowet	Berchem				2	31			2	31	" "
29	"	508°	5362		De Beenhouwer - Maes	Brasschaat				4	74			4	74	" "
30	"	495^{L}	5128		Antwerpen de C.O.O.					17	28				85	
31	"	525^{g}	7514		Broos - Rombaut, Joannes	Antwerpen	tuin			48	70			1	85	
32	"	526^{g}	7514		" " "	"	bos			33	92			1	86	
33	"	526^{h}	7514		" " "	"	"			31	80			1	80	
34	"	526^{i}	4730		Dierctens - De Bruyn, Jean	"	"		1	29	33			7	33	
35	"	527^{h}	5317		Thienpondt - Laernout	Brasschaat	huis			19	75			1	20	
36	"	527^{m}	6646		Vergouwen - Van nueken	"	"			25	25			1	50	
37	"	527^{L}	5465		Stijnen - Daes	"	tuin			24	17			1	50	
38	"	530^{h}	4758		Jorssen - Francus de Wwe en kind.	"	"			18	15			1	20	
39	"	568^{g5}	5303		Peeters - Vervoort	"	"			18	31			1	32	
40	"	180^{q}	4054		Glorieux - Van Nederkassel	"	"			31	30			2	65	
41	"	180^{L}	2695		Van Regenmortel - De Coster, Ed.	"	"			7	90				87	
42	"	180^{n}	4906		De Graef - Goedleven, Alf.	"	"			7	90			1	17	
43	"	177^{m}	7414		Clement - Peeters, Jozef	Antwerpen	"			9	57				72	
44	"	177^{h}	5114		Van den Busch - Duchateau, Anth.	Merksem	"			14	50			1	09	
45	"	177^{n}	4185		Van Praag - Spruyt	Brasschaat	"			20	40			1	44	
													1	33	74	