
















ROOILIJNPLAN

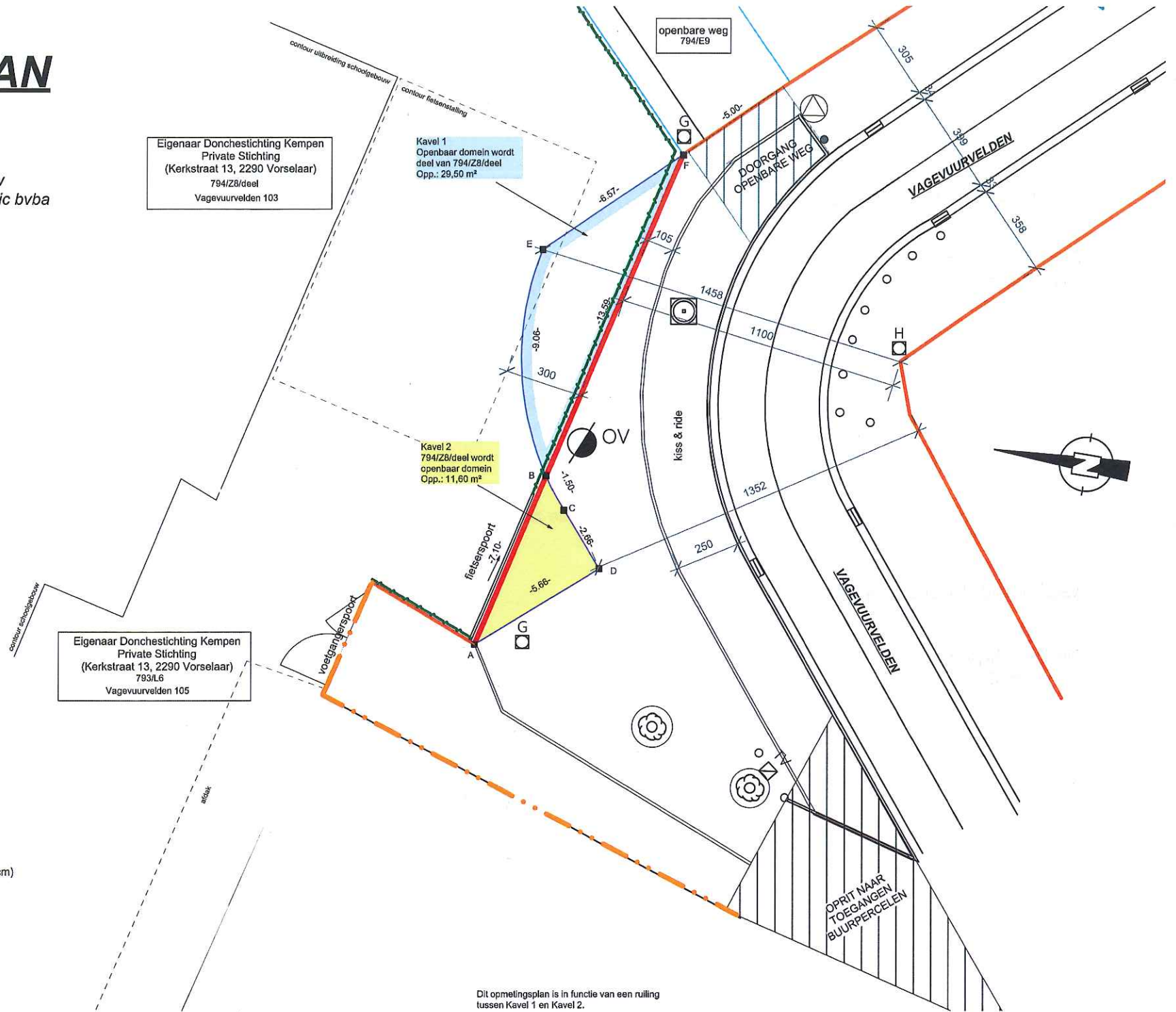
NIEUWE TOESTAND

Gemeente: Brasschaat
 Aanvrager: OZCS Noord-Kempen vzw
 Ontwerper: Architectenbureau Tectonic bvba
 Landmeter: Dries Roos
 Datum: 30/01/2020
 Goedkeuring grondruil: 27/05/2019



LEGENDE

-  Indicatieve, actuele rooilijn
-  Actuele rooilijn (aan te passen)
-  Toekomstige rooilijn
-  Ongewijzigde actuele rooilijn
-  Toekomstige afsluiting
-  Verkeersbord 'kus en weg'
-  Paaltes te behouden
-  Aanduiding gas
-  Aanduiding hydrant
-  Aanduiding putdeksel riolering
-  Aanduiding distributie
-  Aanduiding boom (stamomtrek < 50 cm)
-  Toekomstige openbare verlichting
-  Zone voor doorgang of oprit



Dit opmetingsplan is in functie van een ruiling tussen Kavel 1 en Kavel 2.

Het college van burgemeester en schepenen bevestigt dat het plan op het gemeentehuis ter inzage is geweest tijdens het openbaar onderzoek in het omgevingsdossier 2019/OMV/0609 van 10 februari 2020 tot en met 10 maart 2020.

Bij verordening:

waarnemend algemeen directeur,

Gigi De Schryver
(in opdracht)

Algemeen directeur
W. Schevernels



waarnemend burgemeester
P. Cools

Definitief vastgesteld door de gemeenteraad van Brasschaat in de zitting van 27 april 2020.

Bij verordening:

waarnemend algemeen directeur,

Gigi De Schryver
(in opdracht)

Algemeen directeur
W. Schevernels



voorzitter van de gemeenteraad
T. Versompel