















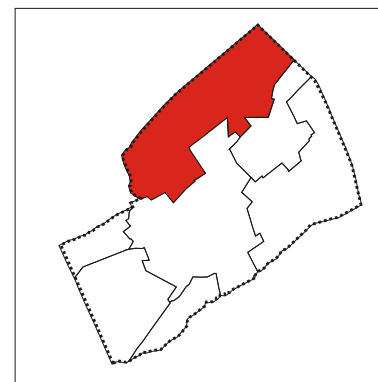




Legende

-  Provinciale natuurverbinding
-  Domeinen met natuur als hoofdfunctie
-  Natuurontwikkeling op Klein Schietveld
-  Bosgebied
-  Open ruimte
-  Woonpark
-  Groene dooradering van woonpark
-  Inrichting zone voor weekendverblijven
-  Recreatieve route anti-tankkanaal
-  Realisatie fietsverbinding
-  Baken van provinciaal niveau
-  Baken
-  Ontwikkelingsperspectieven verspreide bebouwing
-  Rechtszekerheid voor woonfunctie
-  Retentiebekken van gemeentelijk niveau
-  Tegengaan nieuwe handelsvestigingen




**Kaart 7:
Gewenste structuur
noordelijke open ruimte**

Ruimtelijk Structuurplan
Gemeente Brasschaat

Opdrachtgever:
Gemeente Brasschaat

Dossier BRA506

Bron: eigen onderzoek



Ontwerpfdeling

